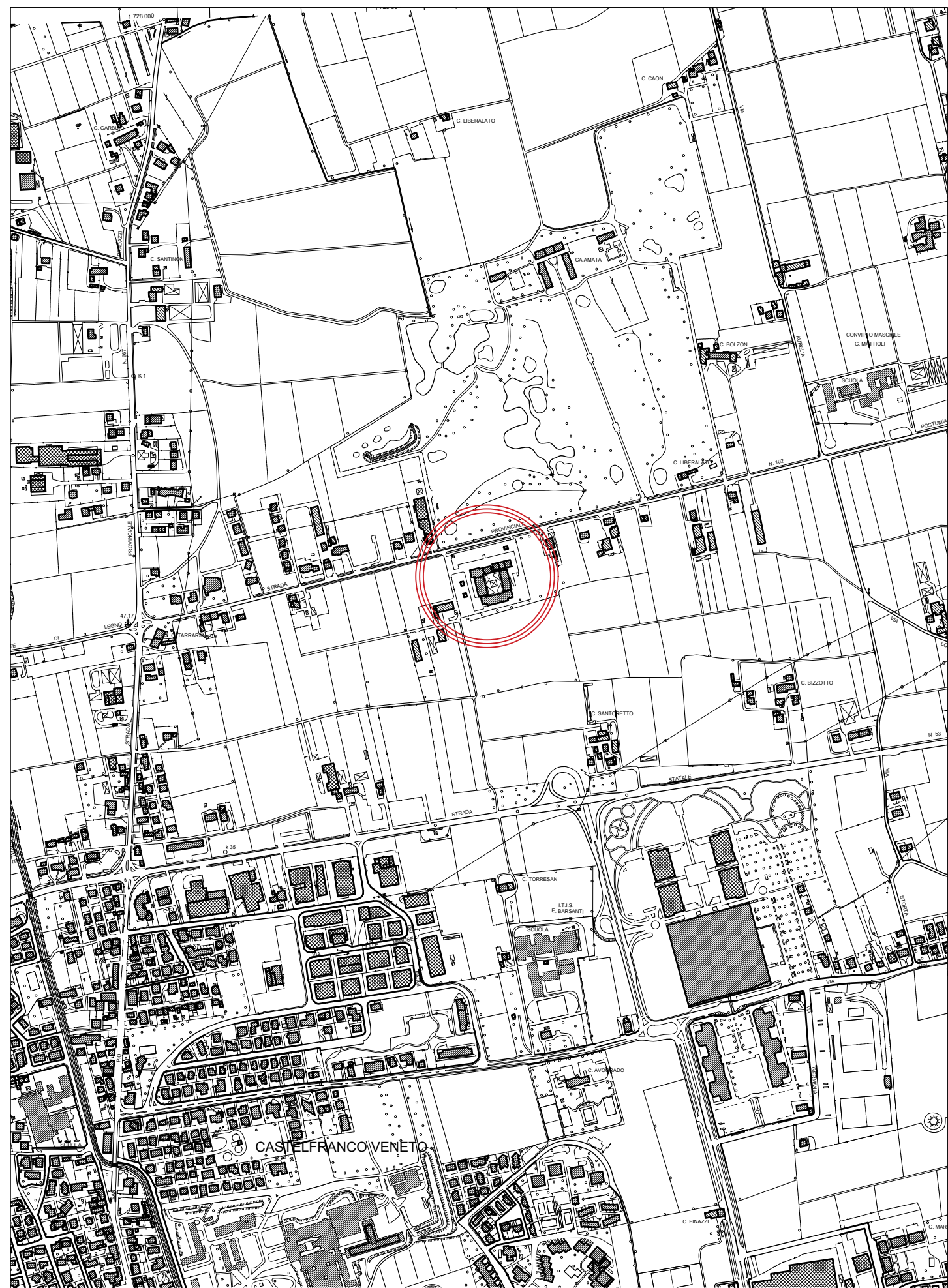


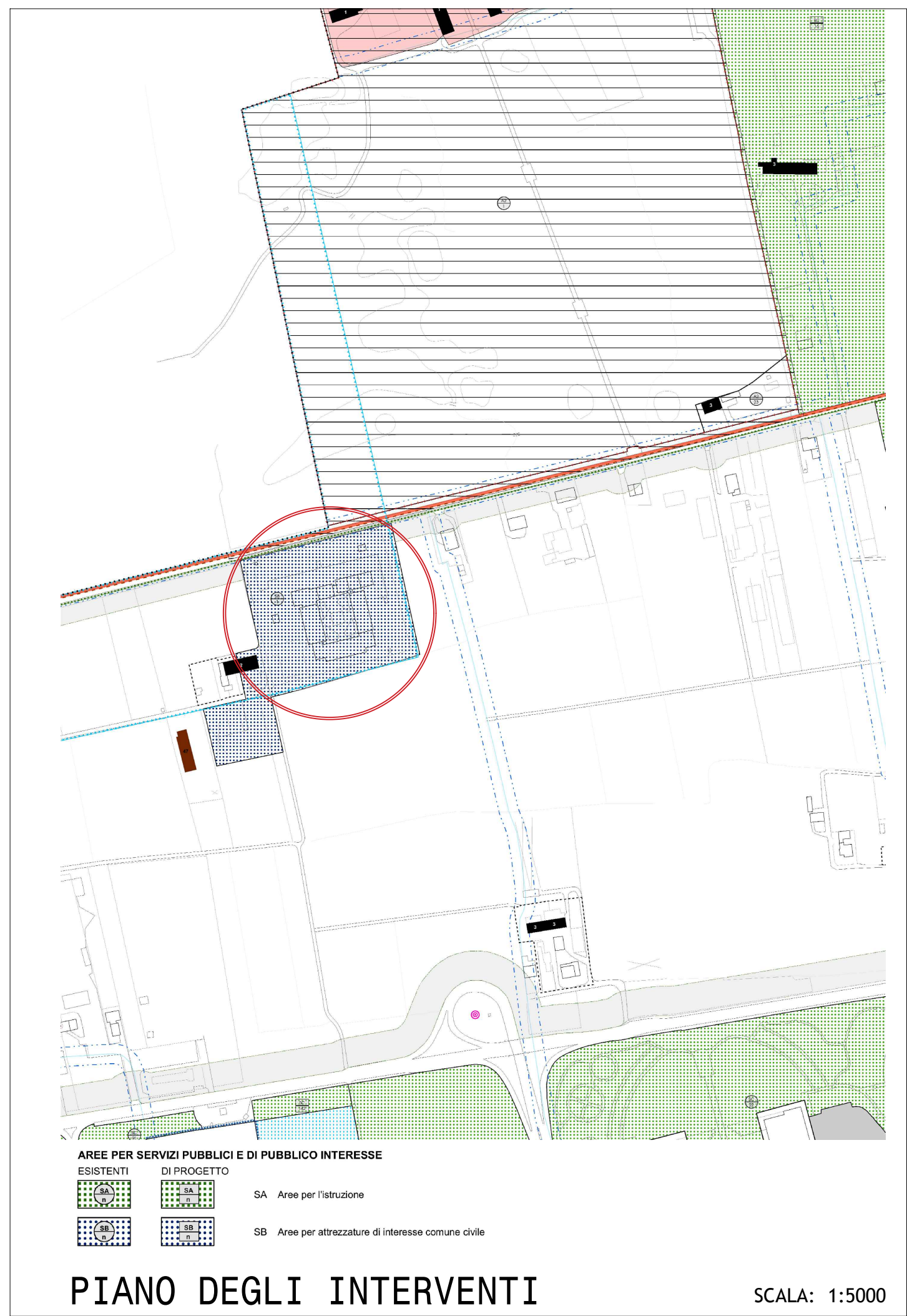
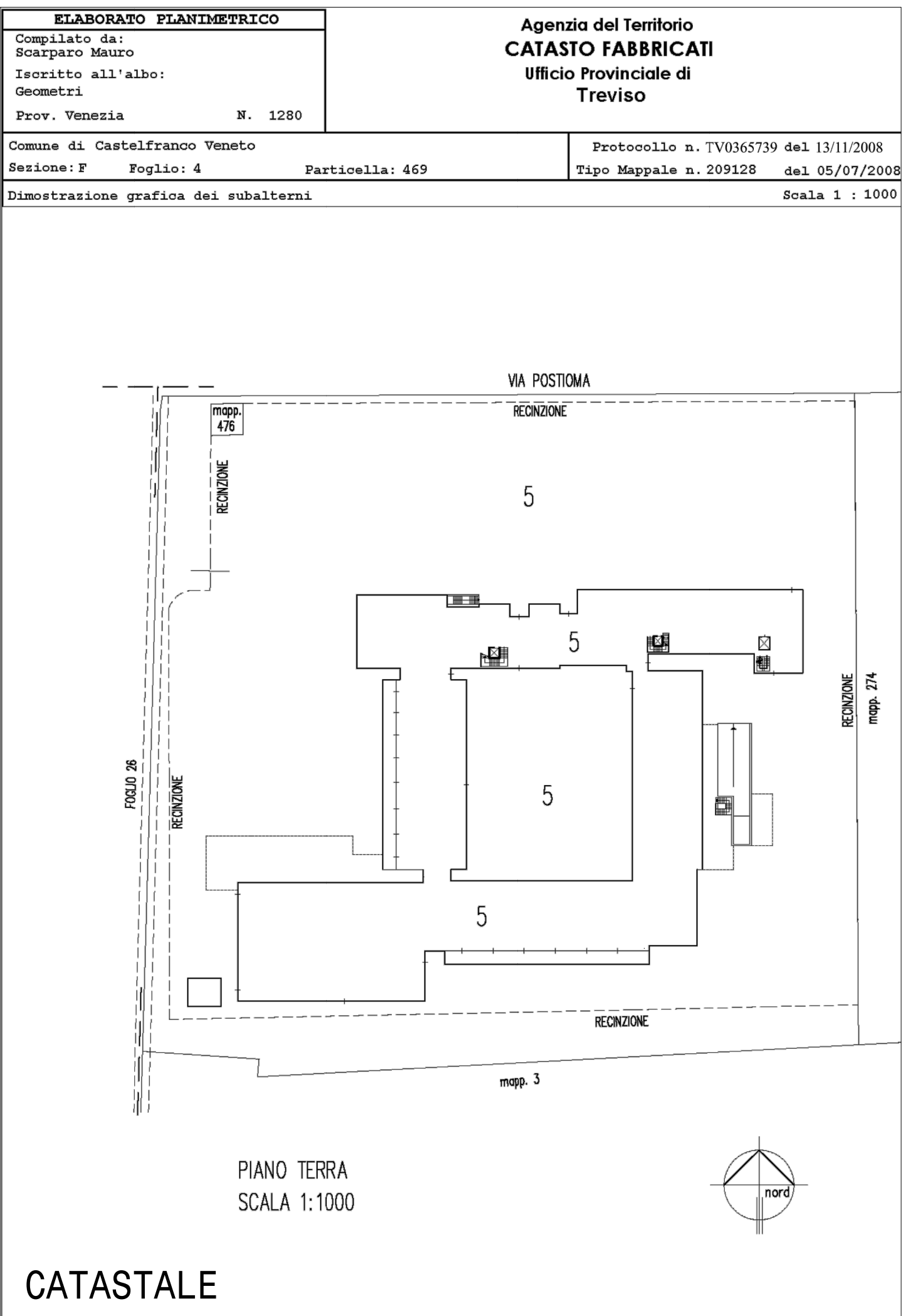
STATO LEGITTIMATO – SVILUPPO PLANIMETRICO
PERMESSO DI COSTRUIRE N. 330 DEL 09/10/2008

SCALA 1:500



CARTA TECNICA REGIONALE

SCALA: 1:5000



SCALA: 1:5000

REGIONE DEL VENETO

ULSS2

MARCA TREVIGIANA

Distretto Asolo

REGIONE VENETO

PROVINCIA DI TREVISO

COMUNE DI CASTELFRANCO VENETO

CENTRO POLIVALENTE DI UTILITA' SOCIALE ATLANTIS

via Postioma di San Floriano n.23/A - N.C.Terreni foglio 39, mappale 469
N.C.E.Urbano Sezione F, mappali 469, sub. 3-4

ALLEGATO sub. 1

PLANIMETRIA di INQUADRAMENTO